







LEGENDE KREMS

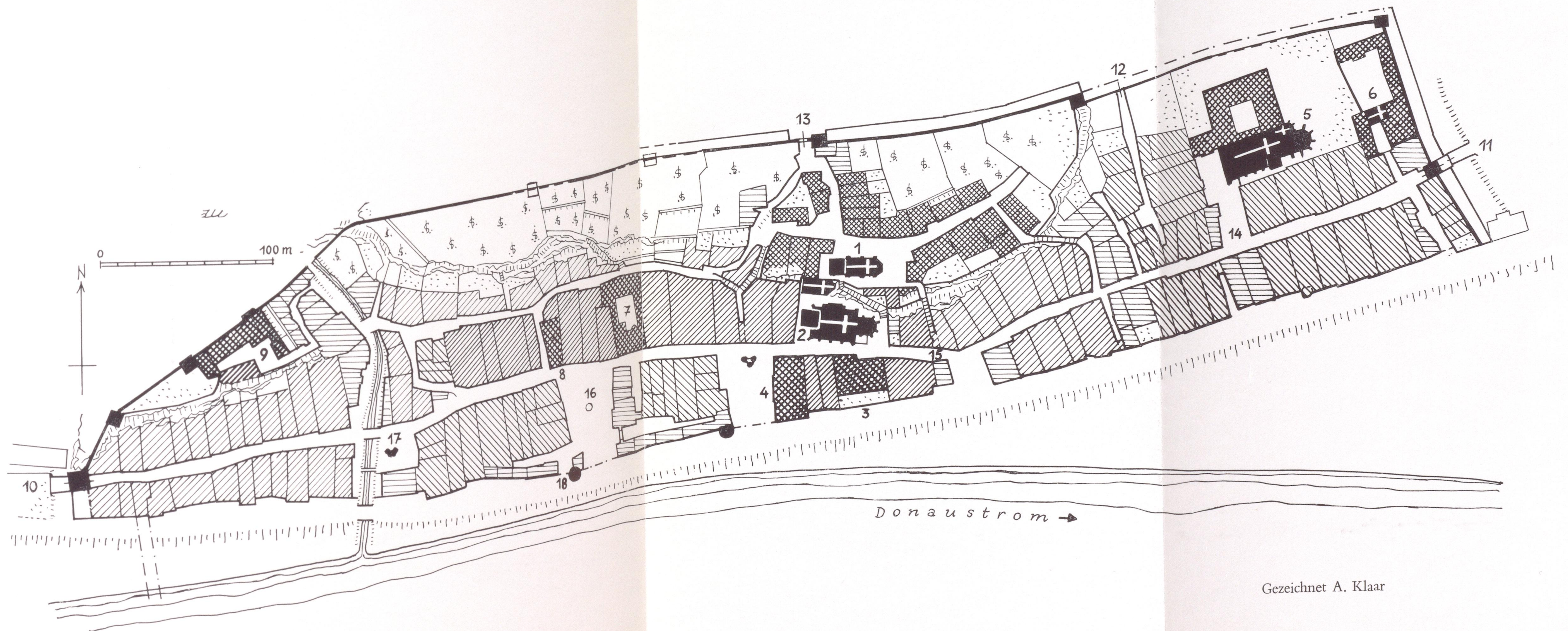
- 1 „Auf der Burg“, ältester Siedlungsplatz vor 995
- 2 II. Burg, 11. Jahrhundert, Am Hohen Markt, 2. Hälfte 13. Jahrhundert „Gozzoburg“
- 3 Frauenberg, ehem. Stephanskirche, 1014
- 4 Passauer Bischofshof (seit 1014) mit Ursulakapelle, 1355
- 5 Stadtpfarrkirche hl. Veit, Mitte 12. Jahrhundert
- 6 Dominikanerkloster, 1236
- 7 III. Stadtburg, Herzoghof mit Andreaskapelle, 1. Hälfte 13. Jahrhundert
- 8 Bürgerspitalskirche, um 1470
- 9 2. Rathaus, um 1540—1550
- 10 Wiener Tor
- 11 Pulverturm, 1477
- 12 Wachtort
- 13 Ehem. Rundturm (wie Pulverturm)
- 14 Steiner Tor, 1404
- 15 Reckturm
- 16 Hölltor
- 17 Gebiet Eisentürhof, Mitte 14. Jahrhundert
- 18 Piaristen-(Jesuiten-)Kolleg, 17. Jahrhundert
- 19 Englische Fräulein, 1723
- 20 Altes Rathaus
- 21 Untere Landstraße, 12. Jahrhundert
- 22 Täglicher Markt, 1258
- 23 Pfarrplatz
- 24 Körnermarkt
- 25 Hafnerplatz (chem. Burgplatz)
- 26 Dreifaltigkeitsplatz
- 27 Schießstatt

BAUALTERSPLAN VON STEIN

LEGENDE STEIN

- 1 Frauenbergkirche (hl. Michael)
- 2 Pfarrkirche (hl. Nikolaus)
- 3 Pfarrhof
- 4 Rathaus
- 5 Minoritenkirche (hl. Ulrich) und Kloster
- 6 Göttweiger Hof
- 7 Großer Passauer Hof
- 8 Mauthaus
- 9 Ehem. Burg
- 10 Linzer Tor
- 11 Kremser Tor
- 12 Neutor
- 13 Plumpertor
- 14 Minoritenplatz mit Salzstadel
- 15 Altes Stadttor (abgebrochen)
- 16 Schürerplatz
- 17 Ehmmanplatz
- 18 Fischerturm

-  bis Mitte 11.Jh.
-  12. Jh.
-  13. Jh.
-  14.-15. Jh.
-  ab 16. Jh.
-  ab 1850



Falttafel 3:  
EINZUGSBEREICH DER  
KREMSER JAHRMÄRKTE IM 16. JH.



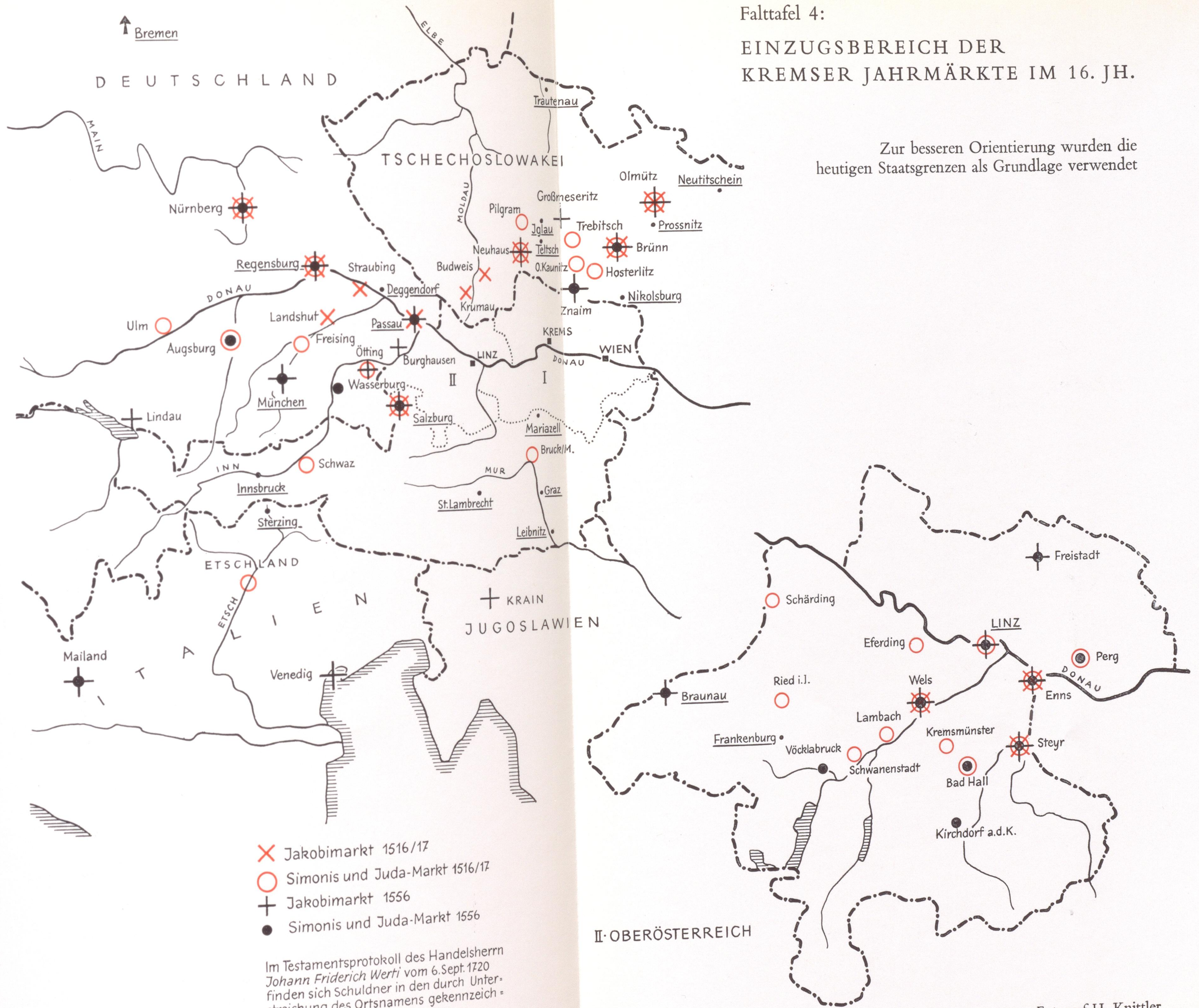
- ✕ Jakobimarkt 1516/17
- Simonis und Juda-Markt 1516/17
- ✚ Jakobimarkt 1556
- Simonis und Juda-Markt 1556

Im Testamentsprotokoll des Handelsherrn Johann Friderich Wertl vom 6. Sept. 1720 finden sich Schuldner in den durch Unterstreichung des Ortsnamens gekennzeichneten Orten (·Horn)

Falttafel 4:

EINZUGSBEREICH DER  
KREMSEYER JAHRMÄRKTE IM 16. JH.

Zur besseren Orientierung wurden die  
heutigen Staatsgrenzen als Grundlage verwendet



Im Testamentsprotokoll des Handelsherrn  
Johann Friderich Wertl vom 6. Sept. 1720  
finden sich Schuldner in den durch Unter-  
streichung des Ortsnamens gekennzeich-  
neten Orten (-Horn)

